



HISTORIA

El grupo conocido como los 'cuáqueros' ingresaron a la zona de Monteverde en la década de los años cincuenta con el interés de seguir con las normas de vida que los han caracterizado, desarrollaron la actividad agrícola y ganadera, que posteriormente les permite crear una cooperativa de leche, la cual ha beneficiado también a los pobladores costarricenses de la zona.

Construyeron una escuela y compartieron la enseñanza con la colonia costarricense de Santa Elena, lo que permitió una cultura bilingüe que hoy es una fortaleza para la atención de los turistas amantes de la naturaleza que visitan la zona. Si bien es cierto quedan pocos de los colonos originales, varias de sus costumbres y prácticas se mantienen entre ellas destacan el Meeting; donde realizan comentarios y lecturas variadas por la paz mundial.

Con una gran visión protegieron la zona alta de la sierra de Talarán y hoy es una de las áreas protegidas más visitadas de Costa Rica, donde se puede disfrutar de las bellezas de flora y fauna.

Fundado en los años 50 por un grupo de Cuáqueros provenientes de Estados Unidos, Monteverde ha ganado renombre internacional como uno de los más sobresalientes santuarios de vida silvestre en el trópico.

La reserva abarca una extensión de 10,500 hectáreas de tierra y mantiene seis diferentes zonas de vida. El clima y el terreno de la reservación producen una increíble bio-diversidad.

1915-1920: Primeros pobladores indígenas de San Luis Guanacaste.

1920-1950: Ganaderos

1950: Tercer grupo de cuáqueros: experiencia en leche y quesos, nace una asociación para caminos, salud y servicios, también nace productores de madera.

1960: Bosque eterno S.A., protección de aves, 1era reserva privada empieza con 700 hectáreas y ahora 30 000 hectáreas

1962: Cooppecima RL ahorro y crédito (1979)

1964: Fondos de camino, ola de científicos... turismo de desarrollo por medio de la publicidad

1980: Se formaliza la producción y proceso de café

1975: CCT Centro Científico Tropical, vela por las tres cuartas partes de las reservas

1977: Colegio Santa Elena

1981: Educación sobre protección ambiental, Reserva Monte verde, Reserva Bosque Eterno de los Niños, Reserva U.C.R y Reserva Arenal (corredor biológico)

1980: ACM Asociación Conservacionista de Monteverde

1983: Casem cooperativa de artesanos, mujer a los negocios.

1987: MV2020

1990: Crecimiento de población

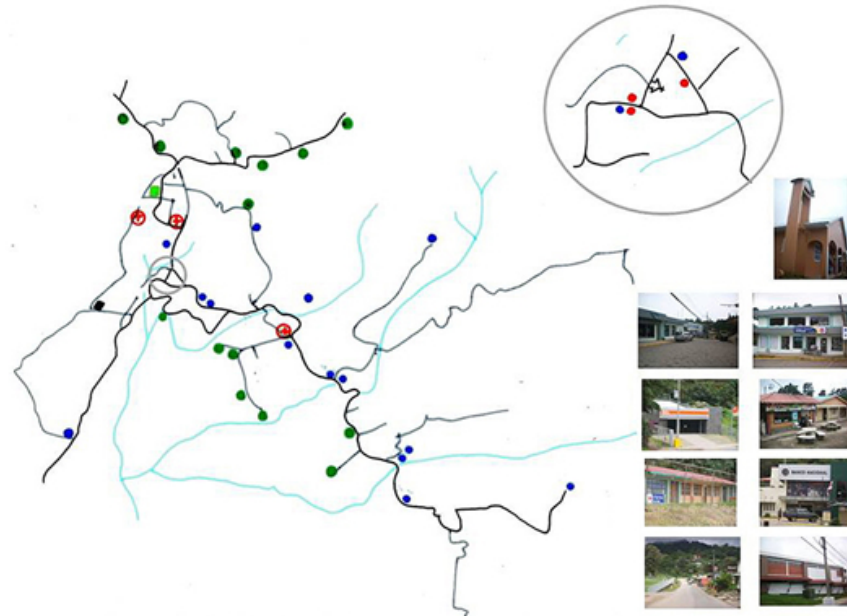
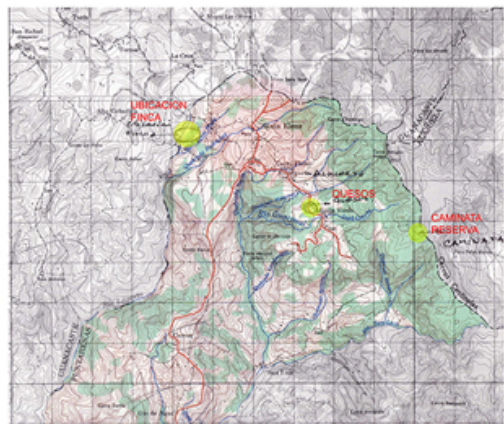
2000: Consejo municipal

El pueblo a perdido identidad al no tener una representación de una municipalidad

Para el futuro desea:

- infraestructura par recreación
- integración turismo centro locales
- mayor distribución de dinero
- controlar el abastecimiento del agua

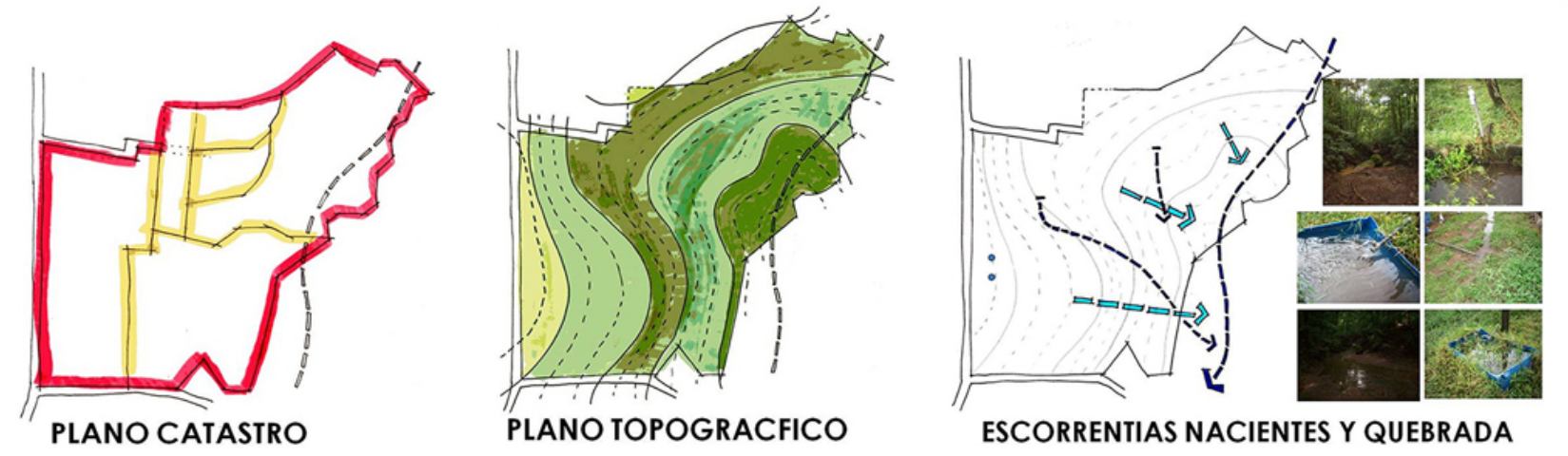
HISTORIA



MAPA SANTA ELENA



MAPA CANITAS



PLANO CATASTRO

PLANO TOPOGRAFICO

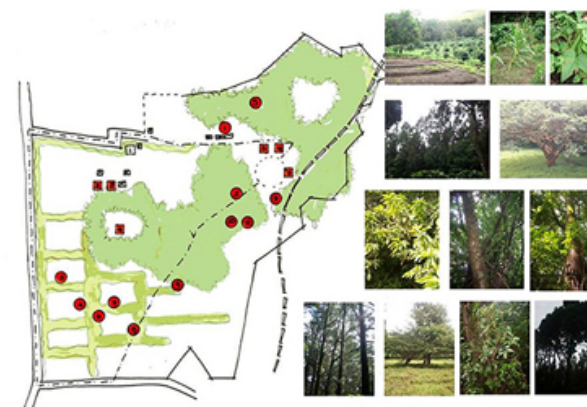
ESCORRENTIAS NACIENTES Y QUEBRADA



VIENTOS



VEGETACION



ARBOLES Y CULTIVOS



SERVICIO ELECTRICO Y SUELOS



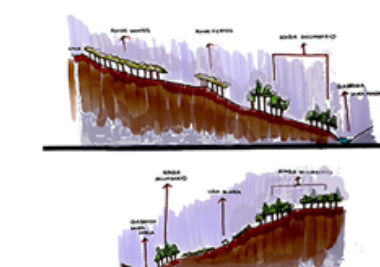
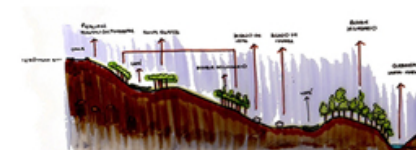
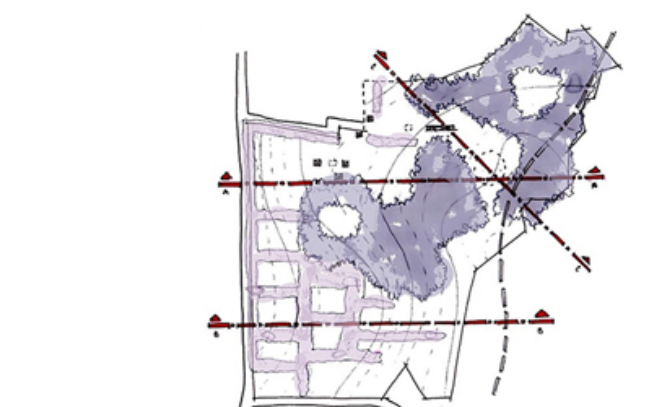
RECORRIDO A Y LOTE



RECORRIDO B



INFRAESTRUCTURA



UBICACION

ANALISIS DE LA FINCA