

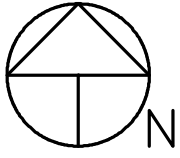
SJ-1681417-2013
28-08-2013

ENTERO
15776469-9

NOTAS:

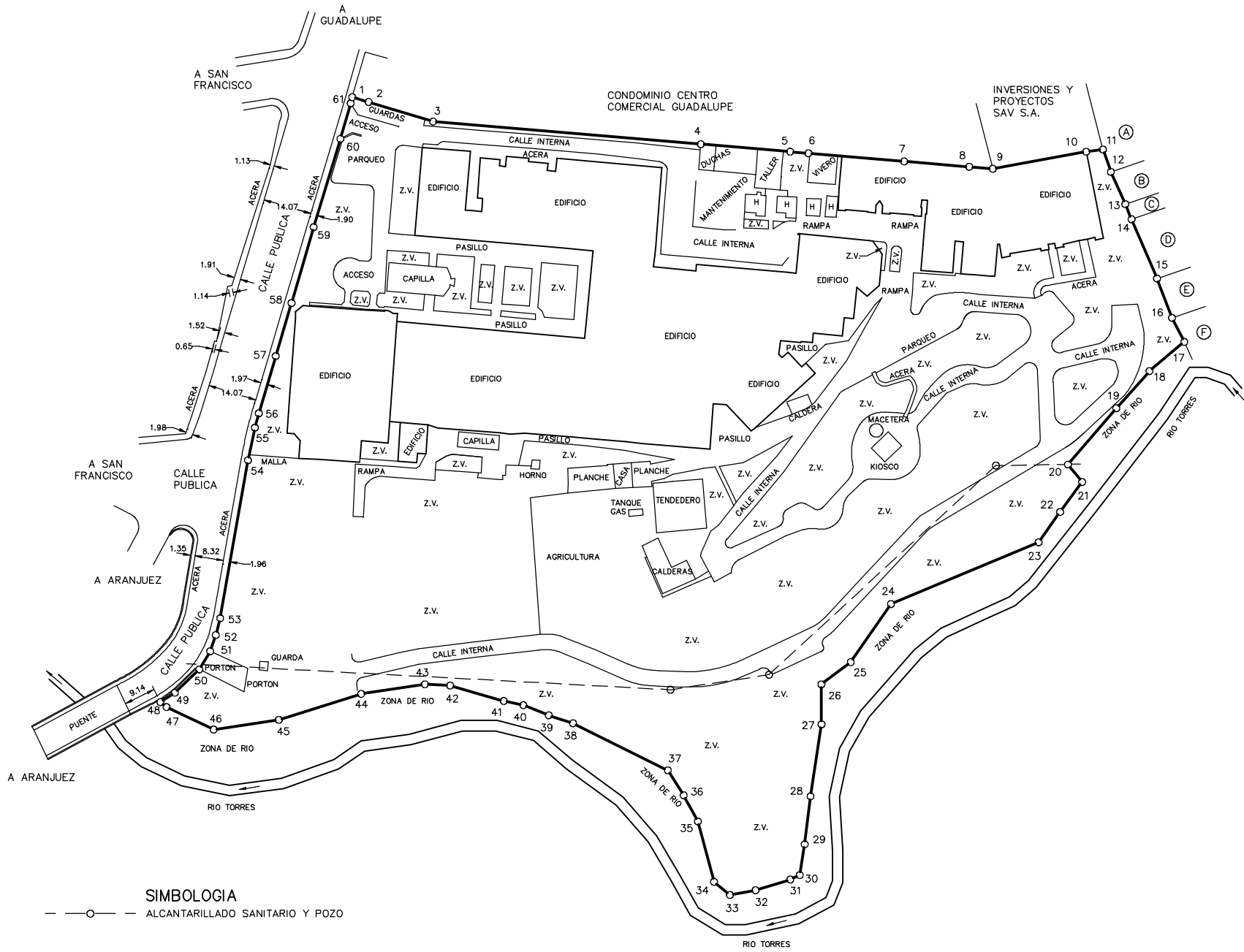
- 1- LINDEROS EXISTENTES.
- 2- LEVANTAMIENTO POLAR, POLIGONAL CERRADA, ERRORES OBTENIDOS: ANGULAR: 0'00'41", LINEAL: 0,047m. PRECISION 1/16036.
- 3- TODAS LAS DISTANCIAS ESTAN EN METROS.
- 4- MODIFICA AL PLANO CATASTRADO # SJ-395-1985.
- 5- FRENTE TOTAL A CALLE PUBLICA: 186,04m.
- 6- PARA RECTIFICAR AREA.
- 7- AFECTADO POR LEY FORESTAL # 7575, ARTICULO # 33.
- 8- LEVANTAMIENTO GEOREFERENCIADO AL SISTEMA NACIONAL DE COORDENADAS CRTMO5 CON BASE EN 8 PUNTOS IDENTICOS OBSERVADOS EN EL TERRENO Y EN EL SISTEMA NACIONAL DE INFORMACION TERRITORIAL SNIT PRECISION DE LA TRANSFORMACION DE HELMERT m(0) = +/- 0,22m. m(1) = +/- 0,31m. COORDENADAS DEL VERTICE # 1: NORTE = 1099236,651 ESTE = 492878,452.
- 9- ABREVIATURAS: Z.V. = ZONA VERDE.

DERROTERO		
LINEA	ACIMUT	DISTANCIA
1 - 2	106°18'	4.92
2 - 3	106°55'	19.42
3 - 4	94°50'	77.47
4 - 5	94°48'	25.87
5 - 6	94°51'	5.27
6 - 7	94°53'	27.74
7 - 8	94°45'	18.82
8 - 9	94°45'	6.82
9 - 10	79°41'	27.39
10 - 11	82°26'	4.86
11 - 12	160°34'	6.84
12 - 13	155°55'	10.18
13 - 14	157°22'	4.74
14 - 15	156°47'	18.60
15 - 16	159°06'	12.16
16 - 17	152°58'	7.76
17 - 18	230°01'	13.11
18 - 19	221°44'	14.35
19 - 20	220°37'	21.40
20 - 21	141°05'	6.47
21 - 22	216°13'	10.73
22 - 23	215°19'	10.73
23 - 24	247°18'	46.16
24 - 25	214°40'	20.36
25 - 26	232°55'	10.62
26 - 27	179°51'	11.56
27 - 28	188°39'	20.99
28 - 29	186°58'	13.93
29 - 30	189°07'	9.01
30 - 31	245°04'	3.01
31 - 32	252°55'	10.47
32 - 33	215°19'	7.52
33 - 34	309°28'	5.96
34 - 35	345°04'	18.04
35 - 36	331°26'	8.58
36 - 37	327°38'	8.51
37 - 38	296°25'	30.53
38 - 39	288°14'	7.37
39 - 40	291°41'	7.88
40 - 41	282°07'	5.79
41 - 42	286°06'	16.08
42 - 43	272°49'	7.30
43 - 44	261°28'	18.59
44 - 45	252°27'	24.90
45 - 46	261°34'	18.99
46 - 47	295°26'	15.08
47 - 48	309°20'	2.25
48 - 49	56°56'	4.96
49 - 50	46°17'	9.74
50 - 51	30°57'	6.12
51 - 52	19°12'	4.95
52 - 53	14°35'	5.01
53 - 54	09°58'	46.26
54 - 55	12°01'	9.63
55 - 56	15°14'	4.30
56 - 57	16°28'	17.21
57 - 58	16°34'	15.96
58 - 59	16°15'	22.81
59 - 60	16°50'	26.59
60 - 61	16°07'	10.68
61 - 1	14°46'	1.82



COLINDANCIAS

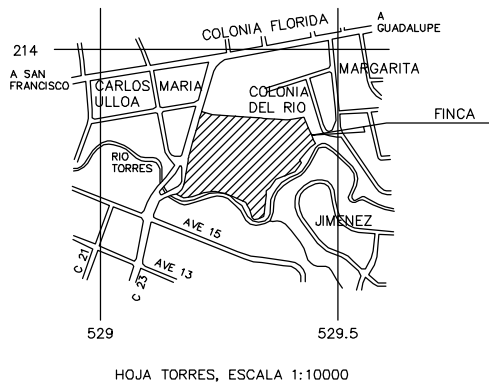
- A - INVERSIONES MELNIK S.A.
- B - EDGAR FRANCISCO Y FRANCISCO JOSE BENAVIDES MURILLO
- C - JUDITH GERARDINA BADILLA VALVERDE
- D - GLORIA OROZCO OBANDO
- E - JOSE MARIA CAAMAÑO GUEVARA
- F - ISAUARA MARIA Y GREGORIO ESQUIVEL VILLALOBOS



SIMBOLOGIA

---○--- ALCANTARILLADO SANITARIO Y POZO

UBICACION



HOJA TORRES, ESCALA 1:10000

FINCA INSCRITA AL FOLIO REAL MATRICULA #:		SITUADO EN	
1 027209 - 000		COLONIA DEL RIO	
AREA SEGUN REGISTRO: 42002,70m ²		DISTRITO	
		1° GUADALUPE	
PROTOCOLO		CANTON	
TOMO 18062	ESCALA 1:1000	8° GOICOECHEA	
FOLIO 108 A 116	ARCHIVO 1518	PROVINCIA	
39371 m²		1° SAN JOSE	
		FECHA	
		JULIO 2013	
JOSE GERARDO ROIG LORIA INGENIERO TOPOGRAFO Y GEODESTA IT-3379			